

Progetto Ecomuseo della Valganna e del Piambello

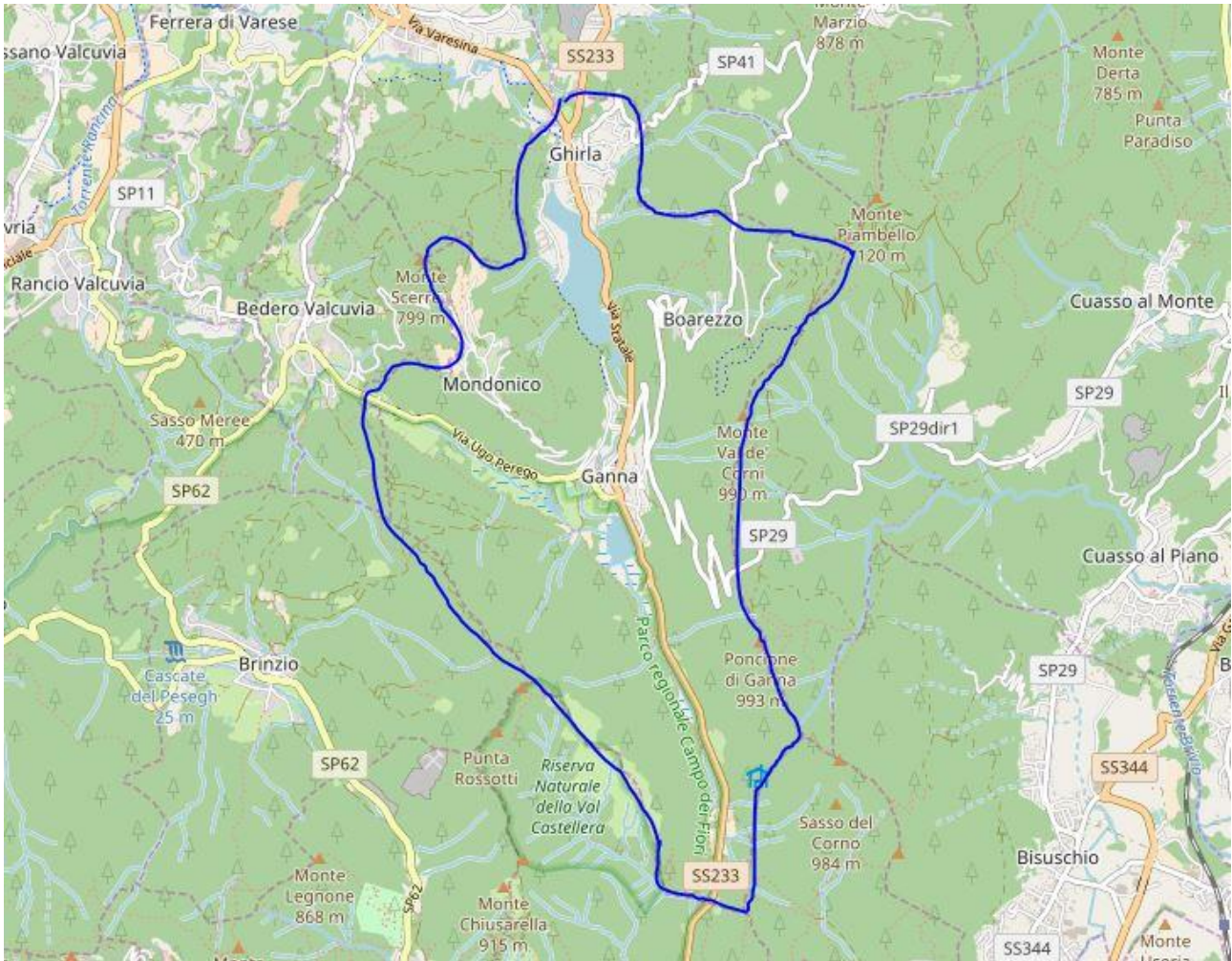
Mappa Ecomuseo

Di seguito sono evidenziati i confini territoriali dell'Ecomuseo della Valganna e del Piambello.

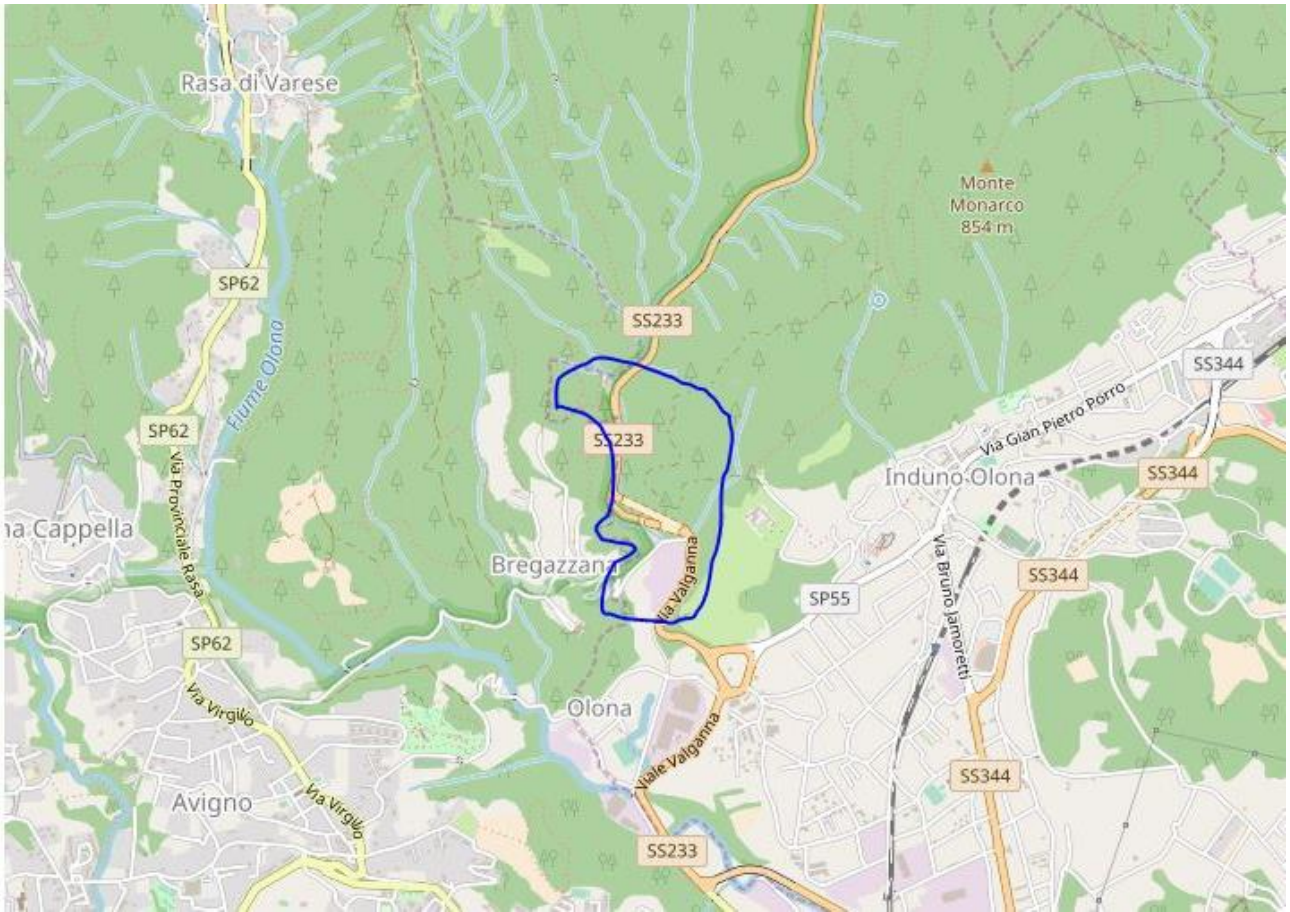
Per delineare tali confini ci si avvale di strumenti topografici.

Situazione al 12/04/2021

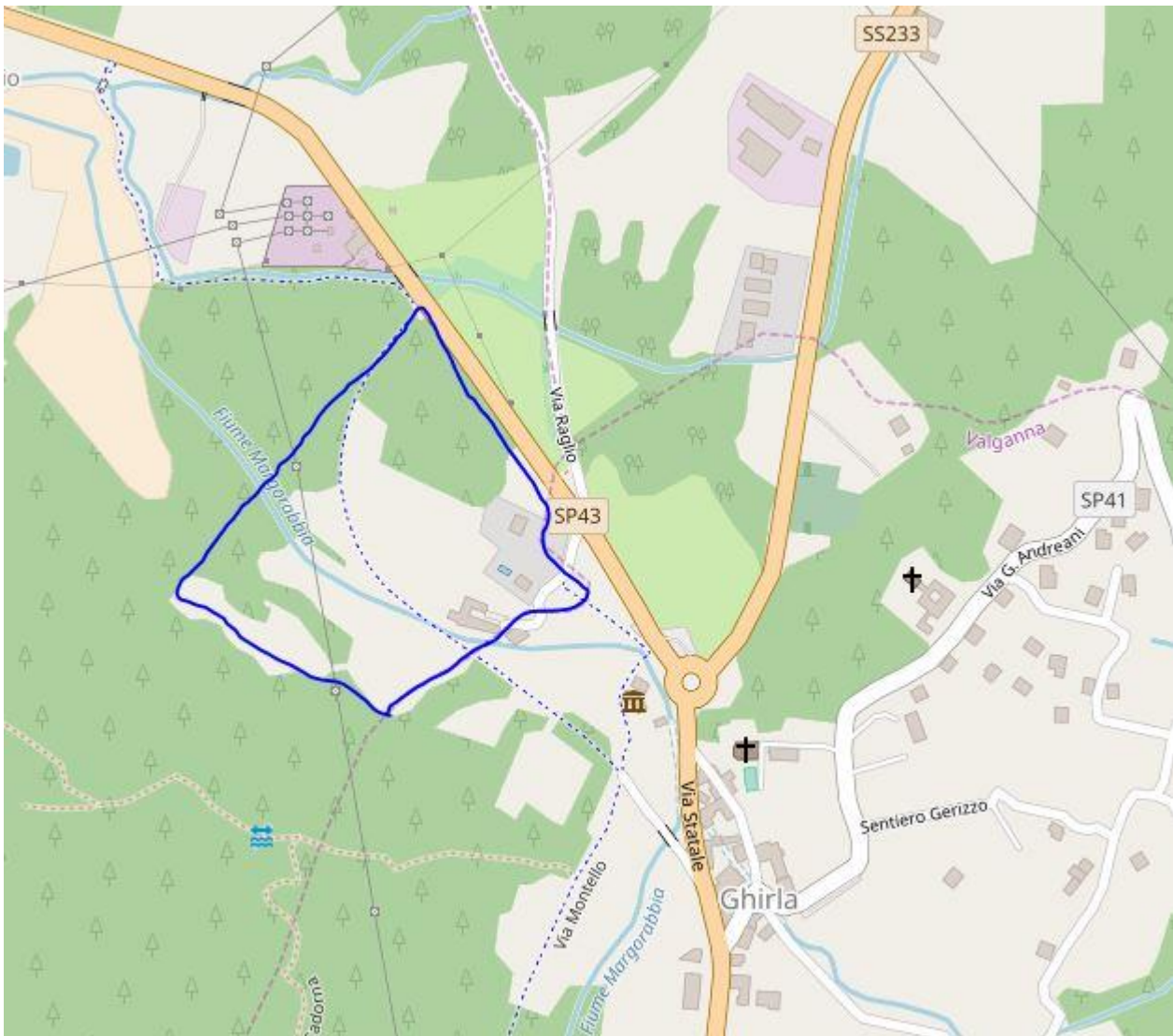
Comune di Valganna



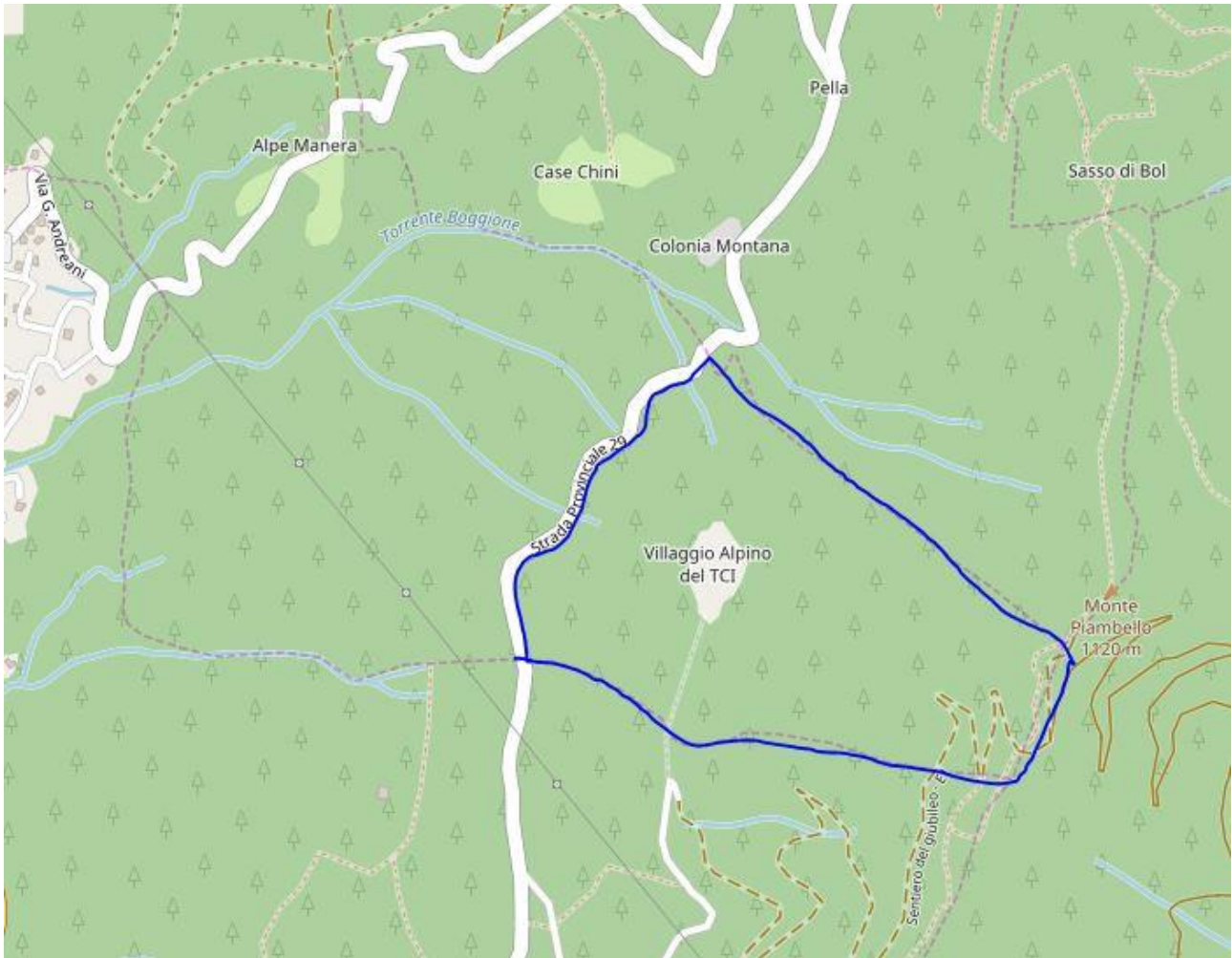
Area Grotte di Valganna – Birreria Poretti



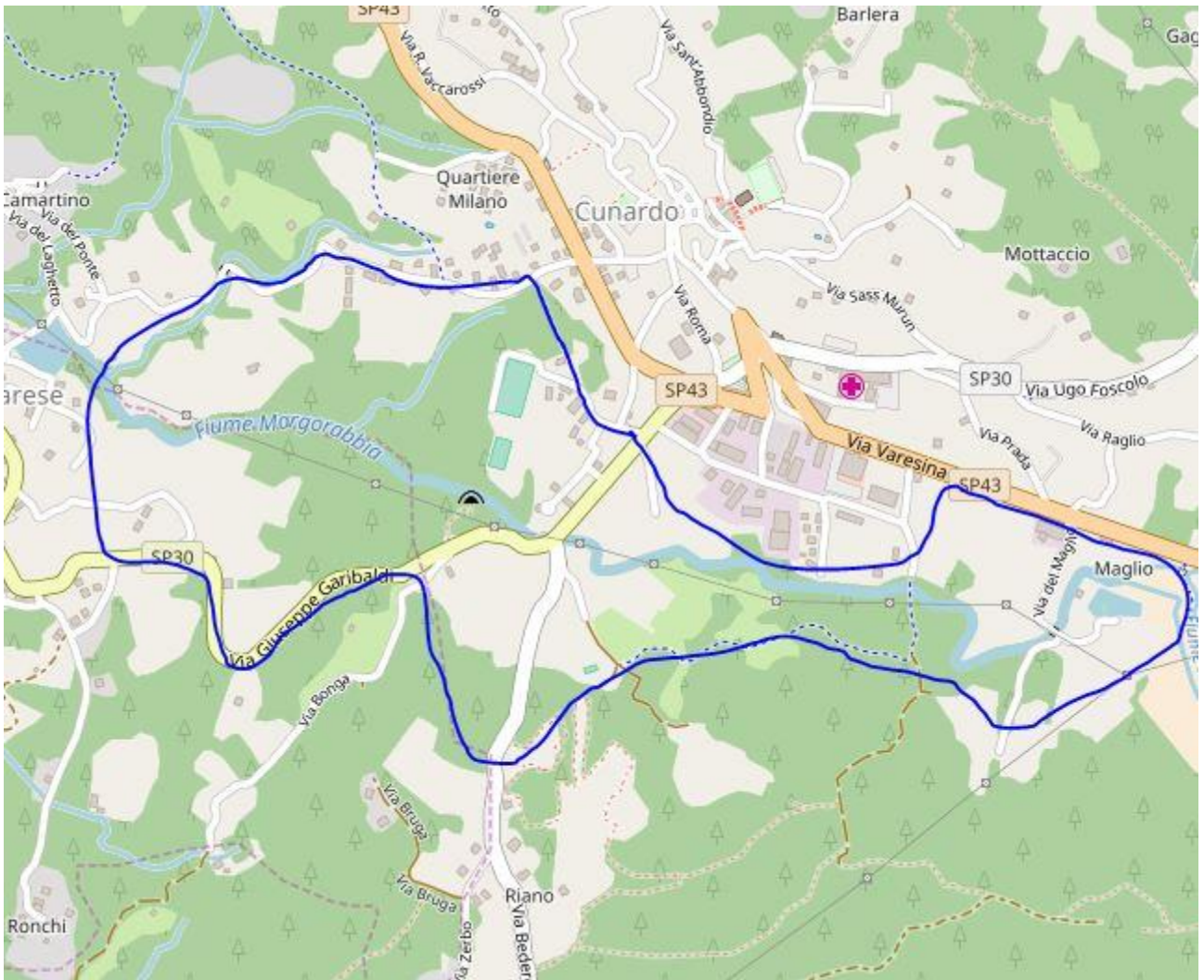
Area Mulino Rigamonti



Area Villaggio Touring



Area Orrido di Cunardo



Monte Piombello

